



Служба по Вписванията гр. Тутракан

Вх. рег. № 1525 21-07-2021 г.

Акть № 11 том VI / дело № 982 / 2021 г.

Первична книга: том \_\_\_\_\_ стр. \_\_\_\_\_

Имотна карта: \_\_\_\_\_

И.Т. \_\_\_\_\_ кв. № \_\_\_\_\_ / \_\_\_\_\_ 20 \_\_\_\_\_ г.

Служба по Вписванията

РЕПУБЛИКА БЪЛГАРИЯ  
МИНИСТЕРСТВО НА РЕГИОНАЛНОТО РАЗВИТИЕ И БЛАГОУСТРОЙСТВОТО И  
МИНИСТЕРСТВО НА ПРАВОСЪДИЕТО


ОБЩИНА: ТУТРАКАН

ОБЛАСТ: СИЛИСТРА

УТВЪРЖДАВАМ:

(подпис и печат)

Заличени данни- Чл. 1 от ЗЗЛД,  
Чл.4, ал. 1 и чл. 5 от Регламент  
(ЕС) 2016/679 на Европейския  
парламент и съвета

Вписване по ЗС/ПВ  
Служба по вписванията:

КМЕТ НА ОБЩИНАТА:  
Димитър Венков Стефанов  
(име и фамилия)

СЪДИЯ ПО ВПИСВАНИЯ

(име и фамилия)

Заличени данни- Чл. 1 от ЗЗЛД,  
Чл.4, ал. 1 и чл. 5 от Регламент  
(ЕС) 2016/679 на Европейския  
парламент и съвета

СЪДИЯ ПО ВПИС


ОРХАН МУТЛУ

**АКТ № 2508**  
ЗА ЧАСТНА ОБЩИНСКА СОБСТВЕНОСТ

Регистър: 2;  
Досие: 2508;

1. ДАТА НА СЪСТАВЯНЕ	16.07.2021г.
2. ПРАВНО ОСНОВАНИЕ	чл.2, ал.1, т.1; чл.56, ал.1 от ЗОС, във връзка с чл.19, ал.2 от ЗСПЗЗ ; Протоколно решение № 2/01.12.2008г. на Областна дирекция "Земеделие" гр. Силистра и Скица № 15-766043/14.07.2021г. издадена от СГКК-гр. Силистра.
3. ВИД И ОПИСАНИЕ НА ИМОТА	1.Земеделска земя, Площ: 8530 кв.м. (осем хиляди петстотин и тридесет кв.м.) -начин на трайно ползване: Нива -категория на земята: III /трета/
4. МЕСТОНАХОЖДЕНИЕ НА ИМОТА	Област СИЛИСТРА, Община ТУТРАКАН, Нова Черна / ЕКАТТЕ 51956/, Поземлен имот с идентификатор № 51956.44.18, по КККР на с. Нова Черна, одобрени със Заповед № РД-18-312/02.02.2018г. Местност " Гаврилови ниви", по Картата на възстановената собственост на с. Нова Черна Номер по предходен план: 044018 Данъчна оценка №6907000782/15.07.2021г.,
5. ГРАНИЦИ НА ИМОТА	Североизток- поз. имот №51956.44.15 Югоизток- поз. имот № 51956.44.17 Югозапад- полски път № 78238.19.589 Северозапад- поз.имот №51956.44.22; поз. имот №51956.44.21 и поз. имот № 51956.44.7
6. ДАНЪЧНА ОЦЕНКА НА ИМОТА КЪМ МОМЕНТА НА УТВЪРЖДАВАНЕ НА АКТА	1128.50 (хиляда сто двадесет и осем лева и петдесет стотинки)лв.

7. СЪСОБСТВЕНИЦИ	
8. № И ДАТА НА СЪСТАВЕНИ ПО-РАНО АКТОВЕ	Няма
9. ПРЕДОСТАВЕНИ ПРАВА ЗА УПРАВЛЕНИЕ От Кмета на Община Тутракан на осн.чл.12, ал.5 от ЗОС.	
10. АКТОСЪСТАВИТЕЛ Снежана Накова гл.експерт Общинска собственост	<i>Заличени данни- Чл. 1 от ЗЗЛД, Чл.4, ал. 1 и чл. 5 от Регламент (ЕС) 2016/679 на Европейския парламент и съвета</i> <b>ПОДПИС</b>
11. ЗАБЕЛЕЖКИ	



## СЛУЖБА ПО ГЕОДЕЗИЯ, КАРТОГРАФИЯ И КАДАСТЪР - ГР. СИЛИСТРА

7500, ПОЩЕНСКА КУТИЯ 198, Ул. "ИЛИЯ БЛЪСКОВ" №1, ет.3, 086/822397; 821788,  
silistra@cadastre.bg, БУЛСТАТ:130362903

### СКИЦА НА ПОЗЕМЛЕН ИМОТ № 15-766043-14.07.2021 г.

Поземлен имот с идентификатор **51956.44.18**

С. **Нова Черна**, общ. **Тутракан**, обл. **Силистра**

По кадастралната карта и кадастралните регистри, одобрени със **Заповед РД-18-312/02.02.2018 г.**  
на **ИЗПЪЛНИТЕЛЕН ДИРЕКТОР НА АГКК**

Последно изменение на кадастралната карта и кадастралните регистри, засягащо поземления имот:  
**няма данни за изменение**

Адрес на поземления имот: **местност ГАВРИЛОВИ НИВИ**

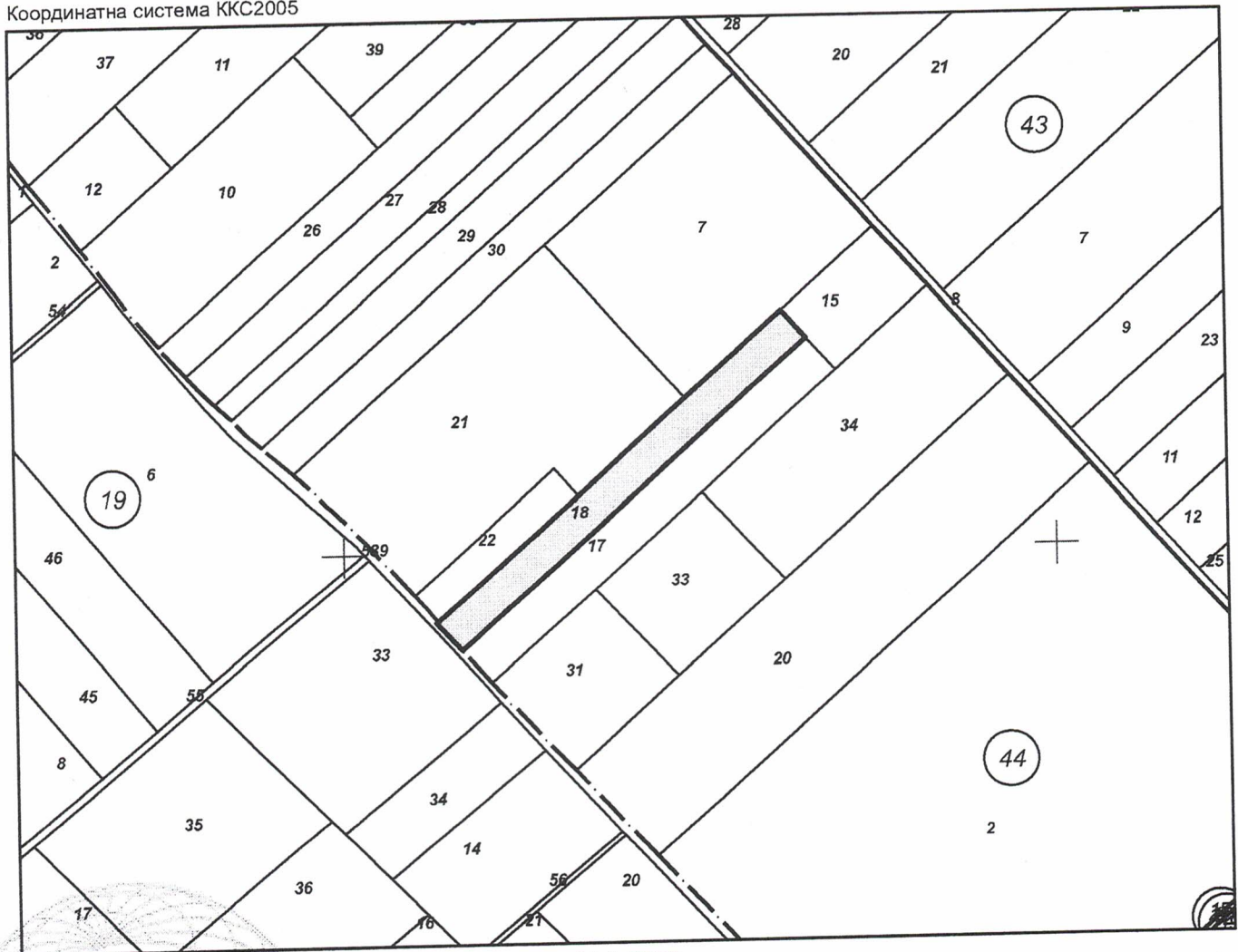
Площ: **8530 кв. м**

Трайно предназначение на територията: **Земеделска**

Начин на трайно ползване: **Нива**


Категория на земята: **3**

Координатна система ККС2005



М 1:5000

Скица № 15-766043-14.07.2021 г. издадена въз основа на  
заявление с входящ № 01-387194-14.07.2021 г.



Предишен идентификатор: **няма**

Номер по предходен план: **044018**

Съсед: **51956.44.22, 78238.19.589, 51956.44.17, 51956.44.15, 51956.44.7, 51956.44.21**

Собственици по данни от КРНИ:

**1. ЗЕМИ ПО ЧЛ.19 ОТ ЗСПЗЗ**

площ 8527 кв. м от правото на собственост

Заповед на директора на ОД "Земеделие" по чл.45в, ал.7 от ППЗСПЗЗ одобряваща протоколно решение на комисията по чл.19, ал.2 от ЗСПЗЗ № 29 от 03.12.2008г., издаден от ОД "ЗЕМЕДЕЛИЕ" СИЛИСТРА

Носители на други вещни права по данни от КРНИ:

**няма данни**

**Сгради, които попадат върху имота**

няма данни за сгради